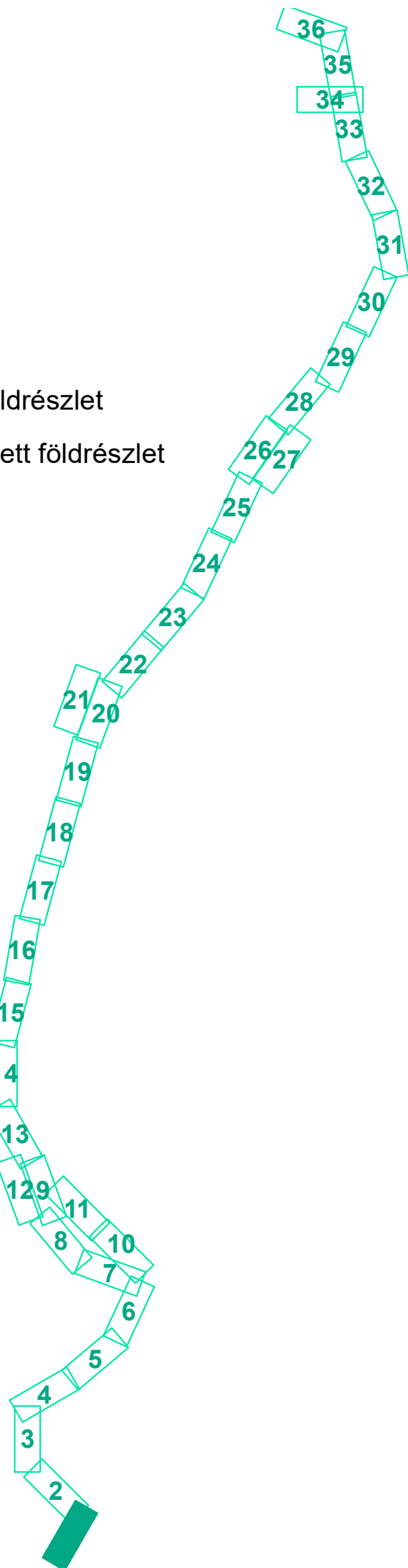
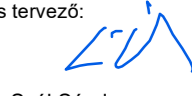
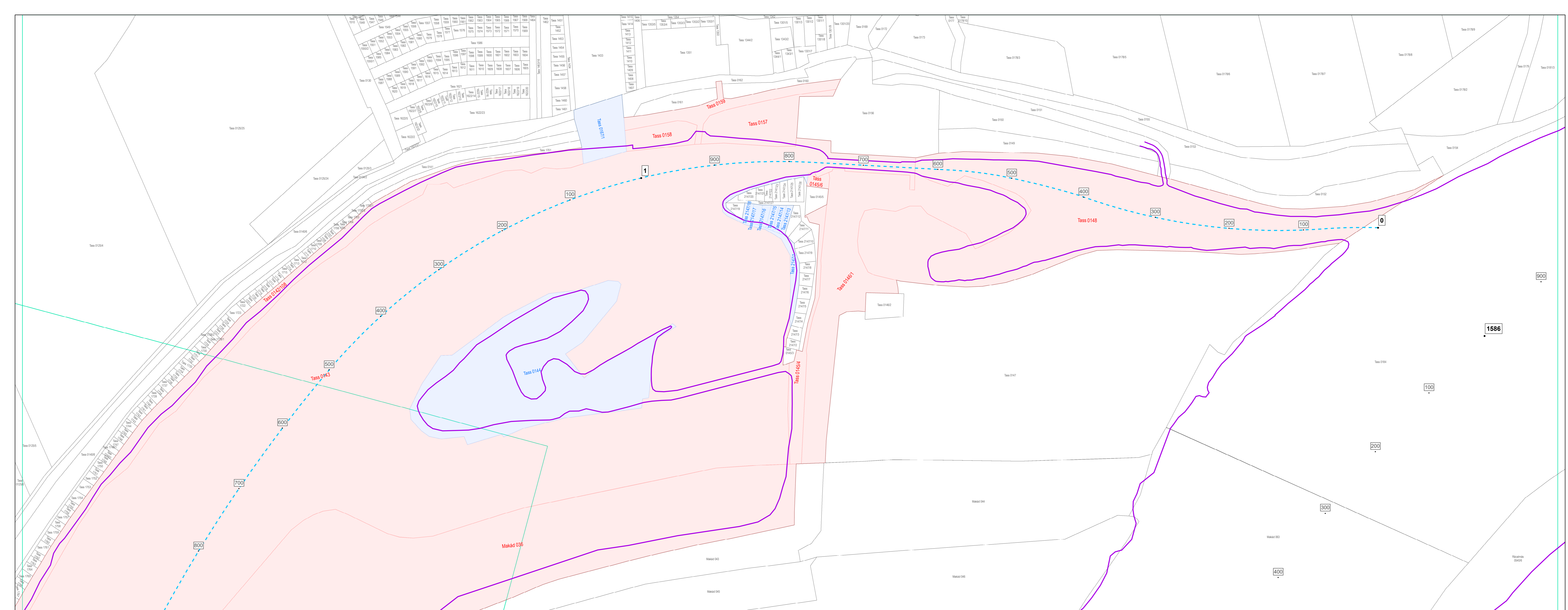


### Jelmagyarázat:

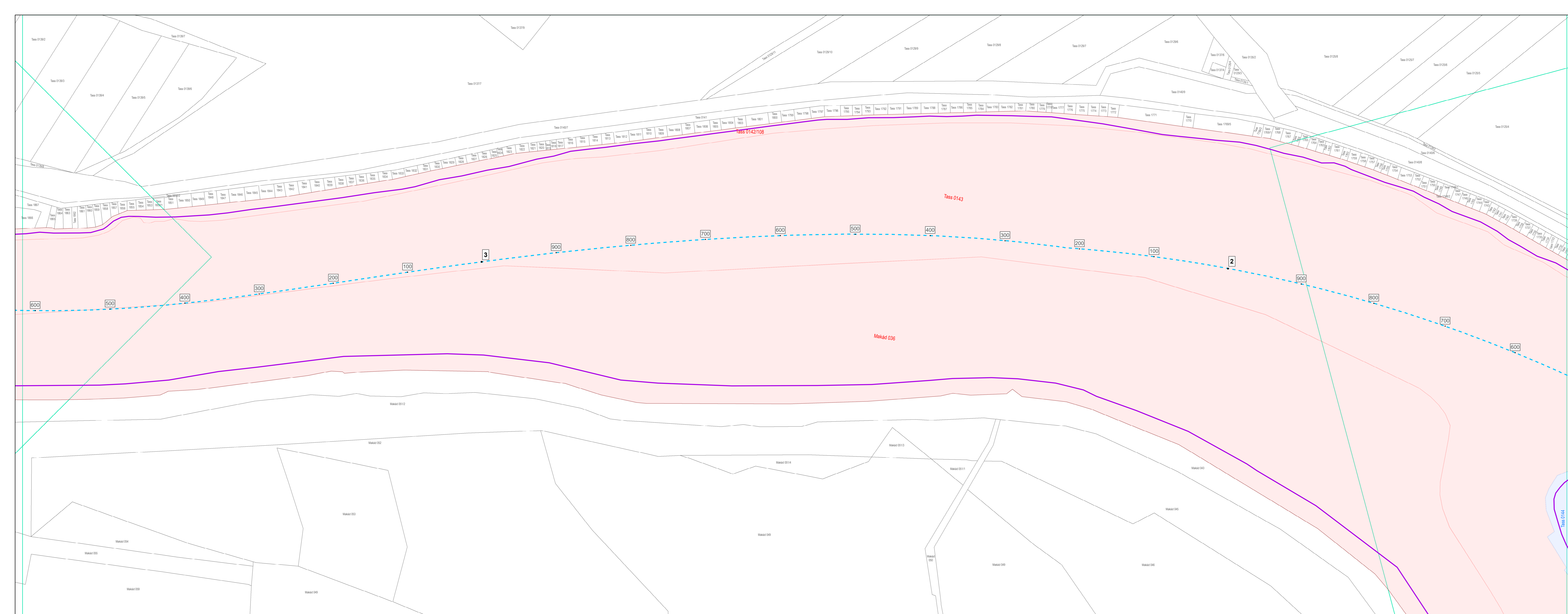
- fkm
  - hekto
  - - - középvonál
  - partvonal
- RSD meder érintettség**
- KDV kezelésű érintett földrészlet
  - nem KDV kezelésű érintett földrészlet
  - nem érintett földrészlet



Megrendelő: KÖZÉP-DUNA-VÖLGYI VÍZÜGYI IGAZGATÓSÁG 1088 Budapest, Rákóczi út 41.	Tervező: VITUKI Hungary Kft. Székhely: 1173 Budapest, Mendei u. 3. Levelezési cím: 1453 Budapest, Pf.23.	Dátum: 2019. november 20.
Munka megnevezése: Ráckevei (Soroksári) - Duna-ág (RSD) vízjogi üzemeltetési engedélyezési tervdokumentáció	Felelős tervező:  Széi Sándor szei.sandor@vituki.eu	Méretarány: M = 1:2 000
Rajz megnevezése: RSD érintett földrészletek sávlérképe	Magyar Mérnöki Kamara jogviszony száma: MMK-01-11986 VZ-TER	Tervszám: VET-RSD-2019.
		Rajzszám: RSD-01-04-1





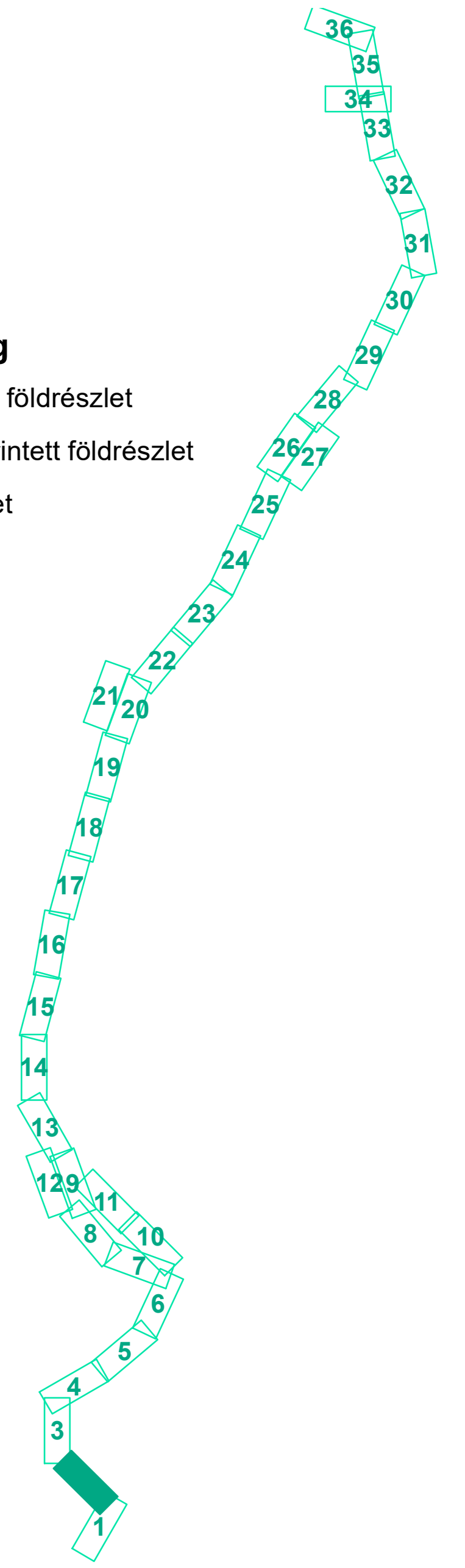


**Jelmagyarázat:**

- fkm
- hekto
- középvonal
- partvonal

**RSD meder érintettség**

- KDV kezelésű érintett földrészlet
- nem KDV kezelésű érintett földrészlet
- nem érintett földrészlet

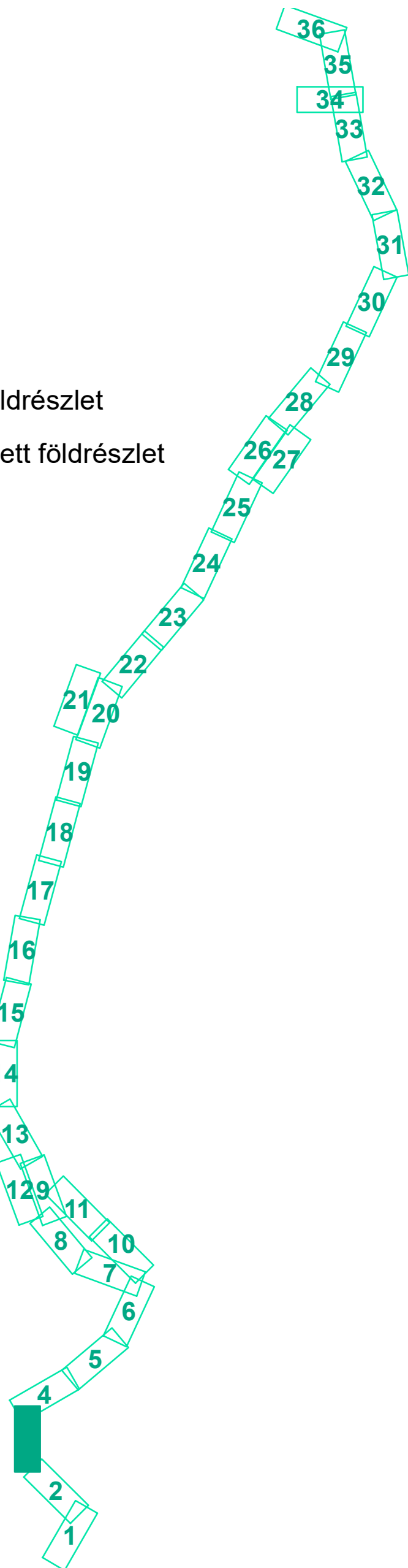
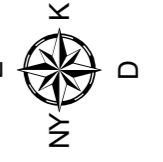


Megrendelő: KÖZÉP-DUNA-VÖLGYI VÍZÜGYI IGAZGATÓSÁG 1088 Budapest, Rákóczi út 41.	Tervező: VITUKI Hungary Kft. Székhely: 1173 Budapest, Mendei u. 3. Levelezési cím: 1453 Budapest, Pf.:23.	Dátum: 2019. november 20.
Munka megnevezése: Ráckevei (Soroksári) - Duna-ág (RSD) vízjogi üzemeltetési engedélyezési tervdokumentáció	Felelős tervező:  Széll Sándor szell.sandor@vituki.eu	Méretarány: M = 1:2 000
Rajz megnevezése: RSD érintett földrészletek sávlévképe	Magyar Mérnöki Kamara jogosultság száma: MMK-01-11986 VZ-TER	Tervszám: VET-RSD-2019.
		Rajzszám: RSD-01-04-2

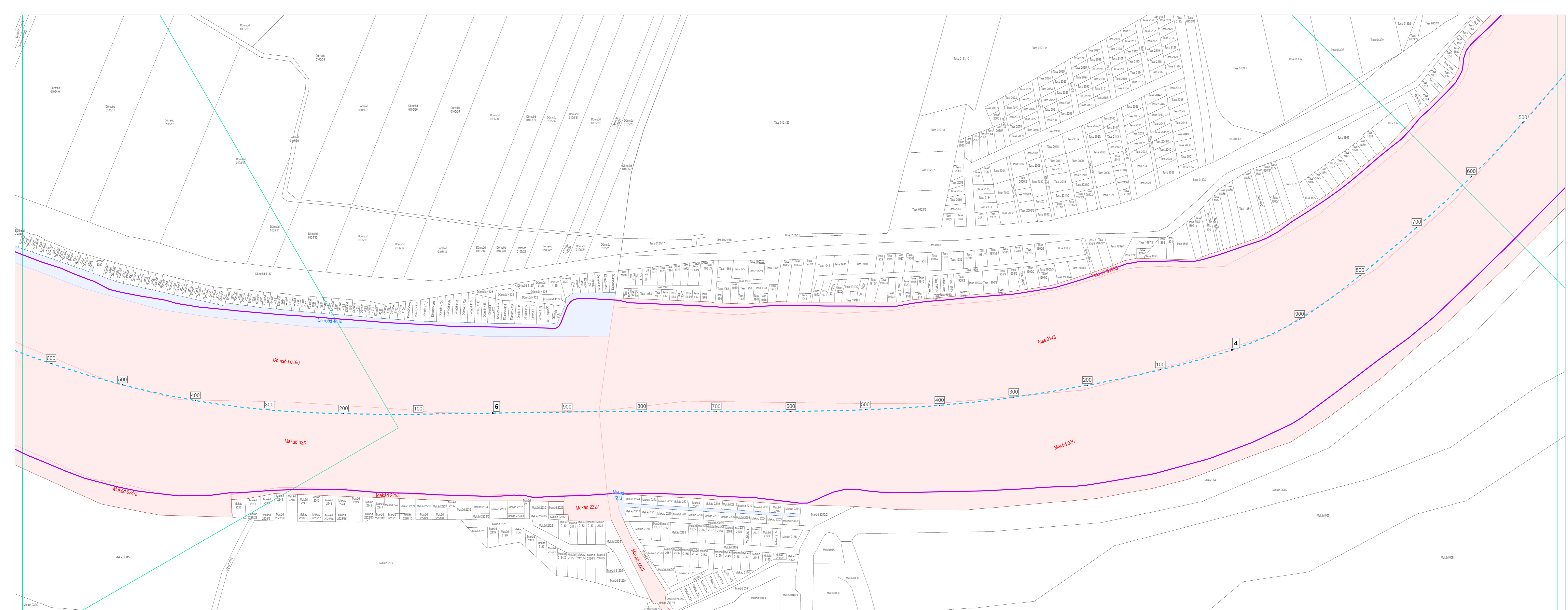


**Jelmagyarázat:**

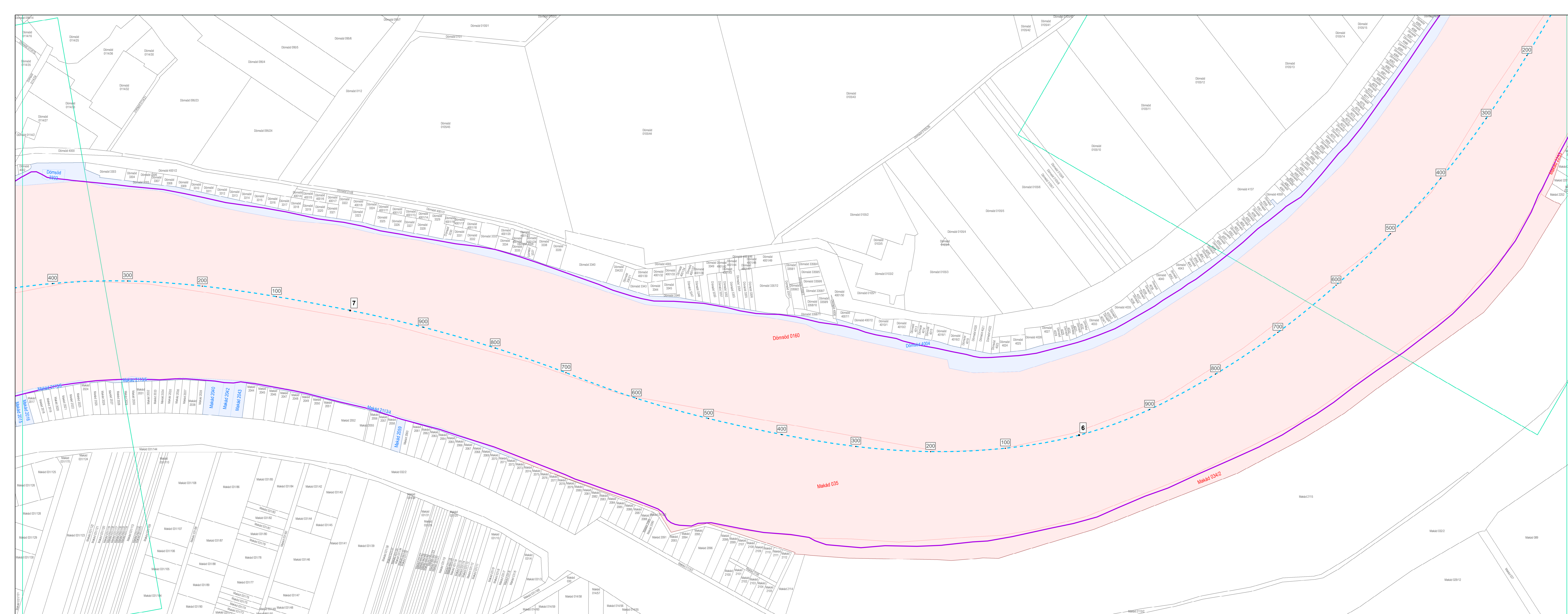
- fkm
  - hekto
  - - - középvonalt
  - partvonal
- RSD meder érintettség**
- KDV kezelésű érintett földrészlet
  - nem KDV kezelésű érintett földrészlet
  - nem érintett földrészlet



Megrendelő: KÖZÉP-DUNA-VÖLGYI VÍZÜGYI IGAZGATÓSÁG 1088 Budapest, Rákóczi út 41.	Tervező: VITUKI Hungary Kft. Székhely: 1173 Budapest, Mendei u. 3. Levelezési cím: 1453 Budapest, Pf.23. Felelős tervező:  Széll Sándor szell.sandor@vituki.eu	Dátum: 2019. november 20.
Munka megnevezése: Ráckevei (Soroksári) - Duna-ág (RSD) vízjogi üzemeltetési engedélyezési tervdokumentáció	Méretarány: M = 1:2 000	Tervszám: VET-RSD-2019.
Rajz megnevezése: RSD érintett földrészletek sávlétképe	Magyar Mérnöki Kamara jogszabály szerinti: MMK-01-11986 VZ-TÉR	Rajzszám: RSD-01-04-3

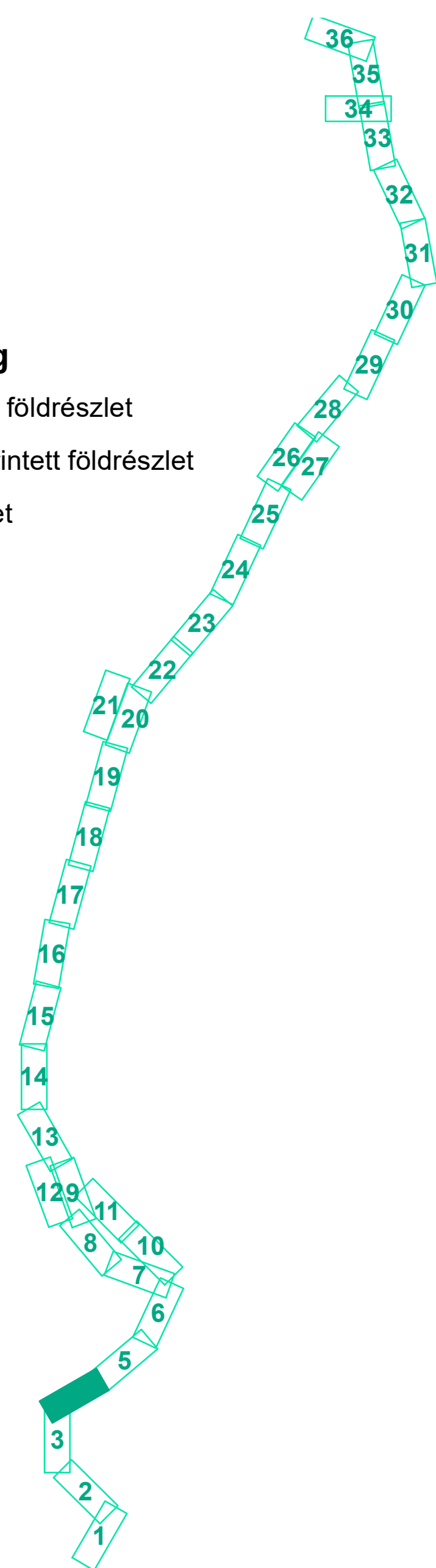
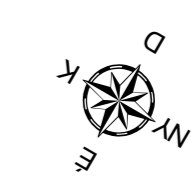






**Jelmagyarázat:**

- fkm
  - hekto
  - - - középvonál
  - partvonál
- RSD meder érintettség**
- KDV kezelésű érintett földrészlet
  - nem KDV kezelésű érintett földrészlet
  - nem érintett földrészlet



Megrendelő: KÖZÉP-DUNA-VÖLGYI VÍZÜGYI IGAZGATÓSÁG 1088 Budapest, Rákóczi út 41.	Tervező: VITUKI Hungary Kft. Székhely: 1173 Budapest, Mendei u. 3. Levelezési cím: 1453 Budapest, Pf.:23.	Dátum: 2019. november 20.
Murka megnevezése: Ráckevei (Soroksári) - Duna-ág (RSD) vízjogi üzemeltetési engedélyezési tervdokumentáció	Felelős tervező:  Széll Sándor szell.sandor@vituki.eu	Méretarány: M = 1:2 000
Rajz megnevezése: RSD érintett földrészletek sávképe	Magyar Mérnöki Kamarai jogosultság száma: MMK-01-11986 VZ-TÉR	Tervszám: VET-RSD-2019. Rajzszám: RSD-01-04-4

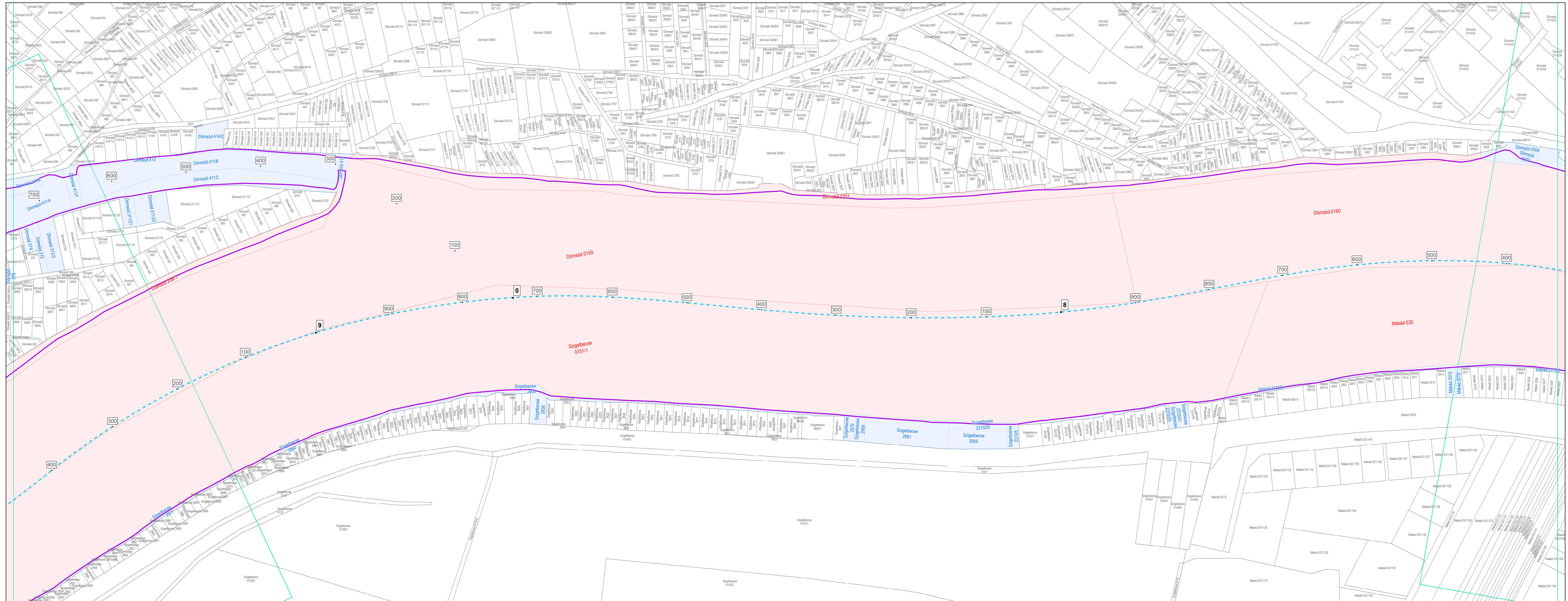
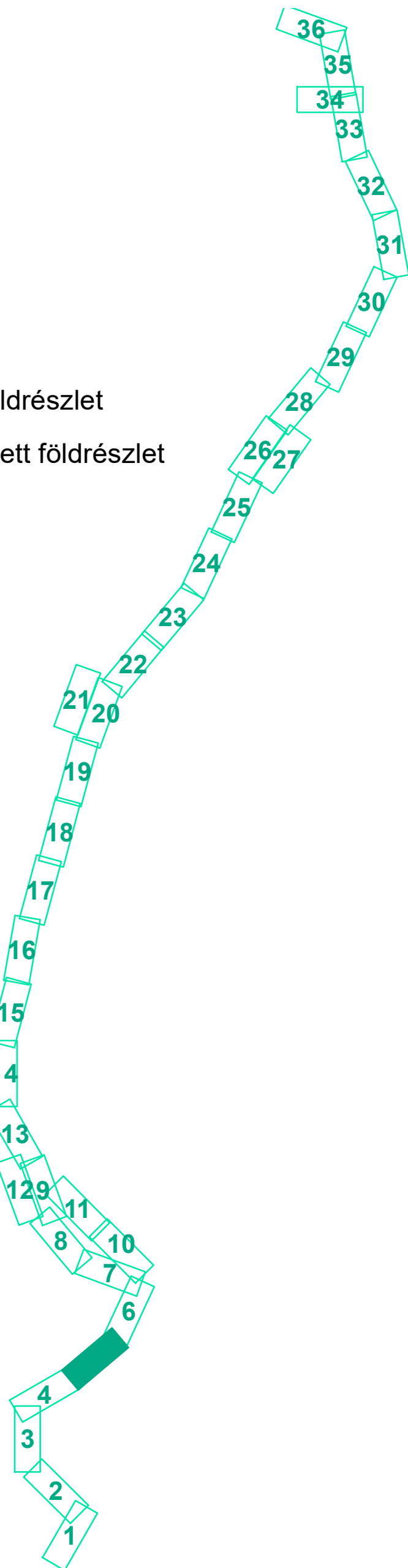


### Jelmagyarázat:

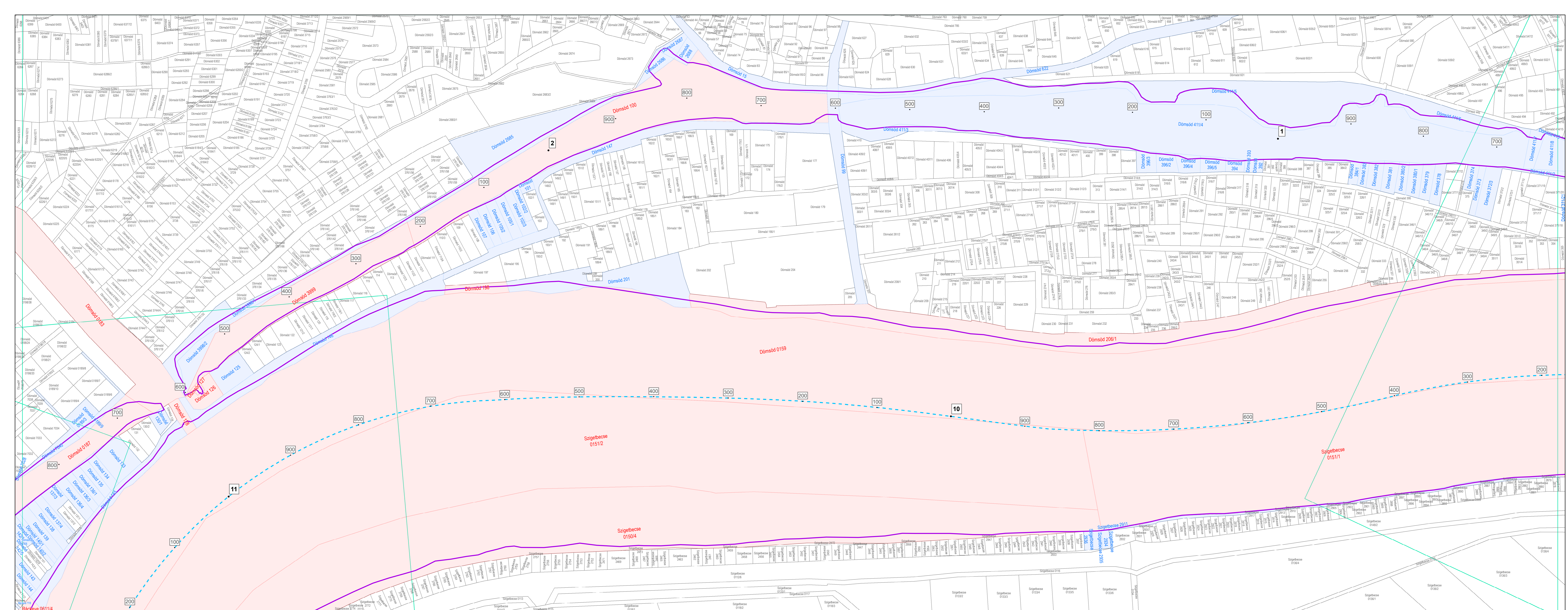
- fkm
- hekto
- - - középvonalon
- partvonal
- KDV kezelésű érintett földrészlet
- nem KDV kezelésű érintett földrészlet
- nem érintett földrészlet



Megrendelő: KÖZÉP-DUNA-VÖLGYI VÍZÜGYI IGAZGATÓSÁG 1088 Budapest, Rákóczi út 41.	Tervező: VITUKI Hungary Kft. Székhely: 1173 Budapest, Mendei u. 3. Levelezési cím: 1453 Budapest, Pf.23.	Dátum: 2019. november 20.
Murka megnevezése: Ráckevei (Soroksári) - Duna-ág (RSD) vízforgalomszabályozási engedélyezési tervdokumentáció	Felelős tervező: Szei Sándor szei.sandor@vituki.eu	Méretarány: M = 1:2 000
Rajz megnevezése: RSD érintett földrészletek sávlétképe	Magyar Mérnöki Kamara jogosultság száma: MMK-01-11986 VZ-TER	Tervszám: VET-RSD-2019.
		Rajzszám: RSD-01-04-5

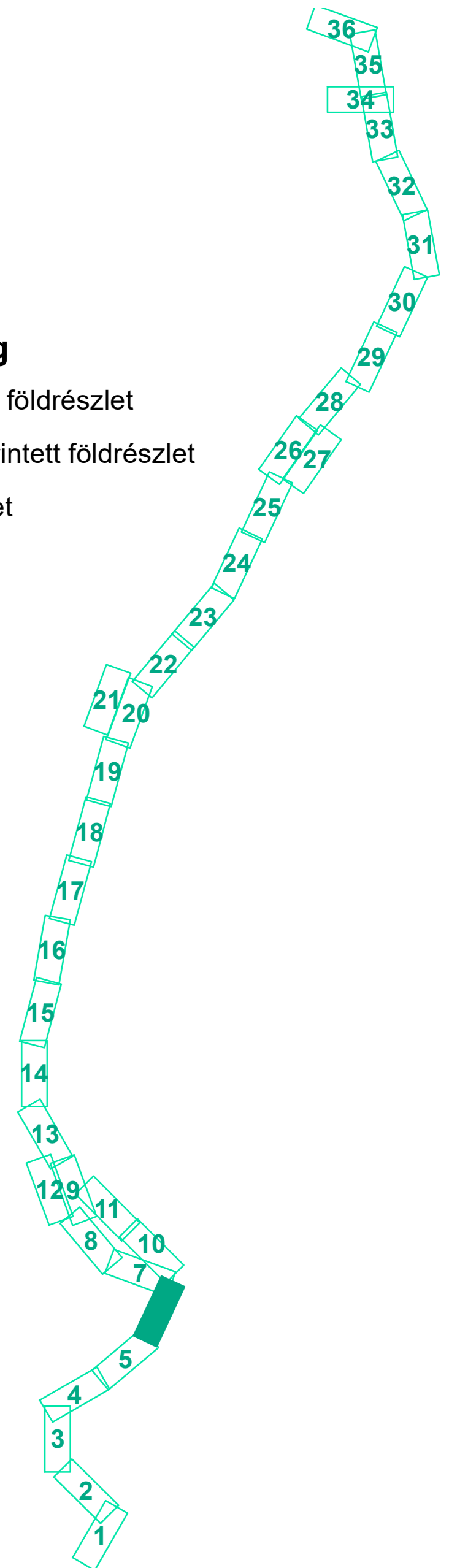
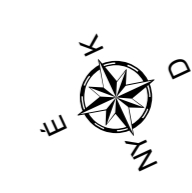






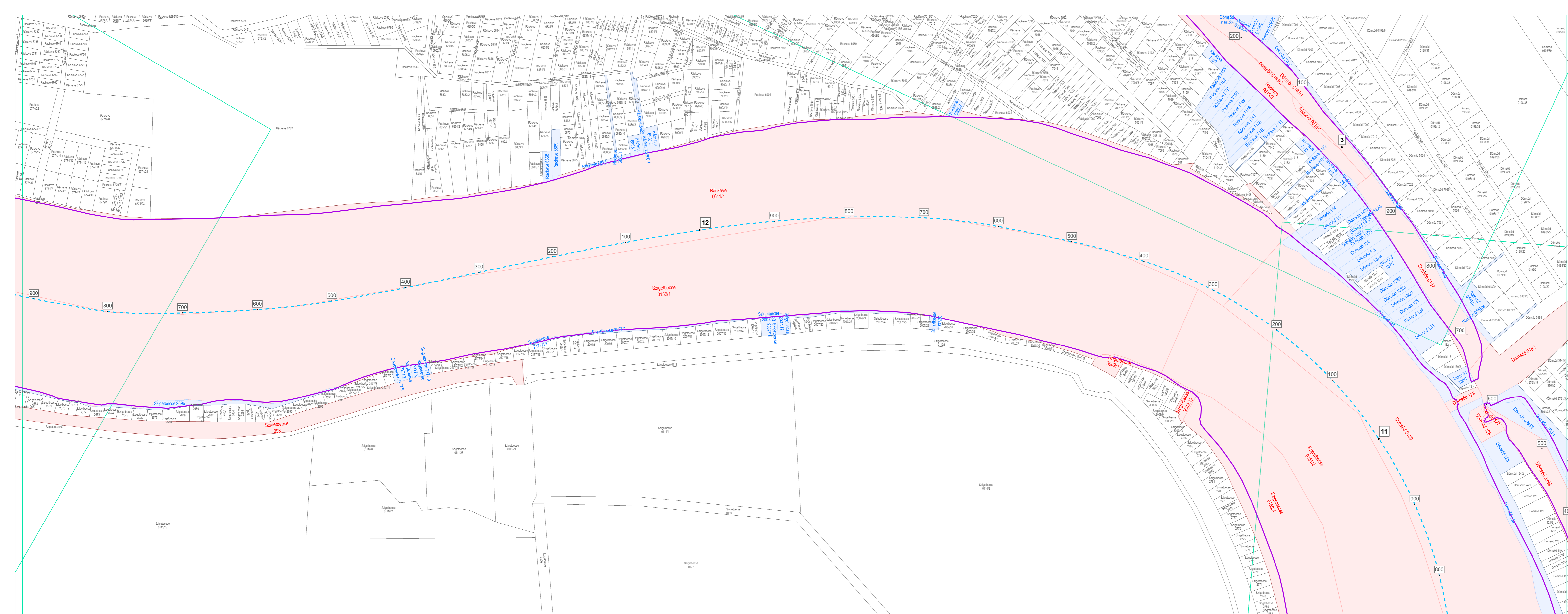
**Jelmagyarázat:**

- fkm
  - hekto
  - - - középvonal
  - partvonal
- RSD meder érintettség**
- KDV kezelési érintett földrészlet
  - nem KDV kezelési érintett földrészlet
  - nem érintett földrészlet



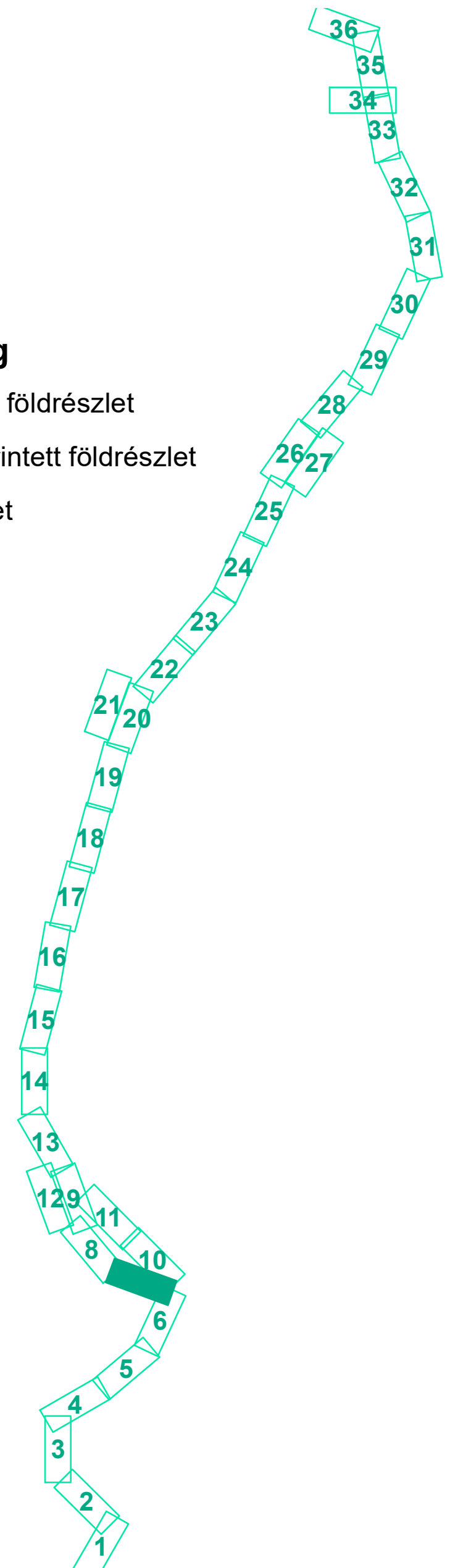
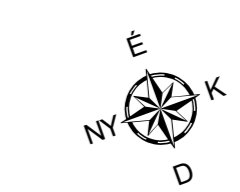
Megrendelő: KÖZÉP-DUNA-VÖLGYI VÍZÜGYI IGAZGATÓSÁG 1088 Budapest, Rákóczi út 41.	Tervező: VITUKI Hungary Kft. Székhely: 1173 Budapest, Mendei u. 3. Levelezési cím: 1453 Budapest, Pf.23.	Dátum: 2019. november 20.
Munka megnevezése: Ráckevei (Soroksári) - Duna-ág (RSD) vízjogi üzemeltetési engedélyezési tervdokumentáció	Felelős tervező: Szei Sándor szei.sandor@vituki.eu	Méretarány: M = 1:2 000
Rajz megnevezése: RSD érintett földrészeket sávlétképe	Magyar Mérnöki Kamara jogosultság száma: MMK-01-11986 VZ-TER	Tervezői: Szei Sándor szei.sandor@vituki.eu
		Tervezői: VET-RSD-2019.
		Rajzszám: RSD-01-04-6





### Jelmagyarázat:

- fkm
  - hekto
  - középvonal
  - partvonal
- RSD meder érintettség**
- KDV kezelésű érintett földrészlet
  - nem KDV kezelésű érintett földrészlet
  - nem érintett földrészlet



Megrendelő: KÖZÉP-DUNA-VÖLGYI VÍZÜGYI IGAZGATÓSÁG 1088 Budapest, Rákóczi út 41.	Tervező: VITUKI Hungary Kft. Székhely: 1173 Budapest, Mendei u. 3. Levelezési cím: 1453 Budapest, Pf.23.	Dátum: 2019. november 20.
Munka megnevezése: Ráckevei (Soroksári) - Duna-ág (RSD) vízjogi üzemeltetési engedélyezési tervdokumentáció	Felelős tervező:  Széll Sándor szell.sandor@vituki.eu	Méretarány: M = 1:2 000
Rajz megnevezése: RSD érintett földrészeket sávlétképe	Magyar Mérnöki Kamara jogosultság száma: MMK-01-11986 VZ-TER	Tervszám: VET-RSD-2019.
		Rajzszám: RSD-01-04-7